

EVIDENČNÍ LIST HLÁSNÉHO PROFILU

HABARTICE (KOČIČÍ POTOK)

KATEGORIE:

C

Tok: Kočičí potok
Stanice: Habartice (Kočičí potok)
GPS: 51.01769°N, 15.06932°E
Obec: Habartice
ORP: Frýdlant
Kraj: Liberecký



Automatické hladinoměrné čidlo s dálkovým přenosem dat se nachází na Kočičím potoce v Habartících u č. p. 144. Vývoj stavu hladiny v hlásném profilu sleduje povodňový orgán obce Habartice. Informace o vývoji stavu hladiny předává povodňovým orgánům města Zawidów v Polské republice a obce s rozšířenou působností Frýdlant. Provozovatelem stanice je obec Habartice.

Číslo hydrologického pořadí: 2-04-10-032
Nejvyšší zaznamenaný stav: 4 631 876 468 658 400
141 508 608cm (24.05.2021)

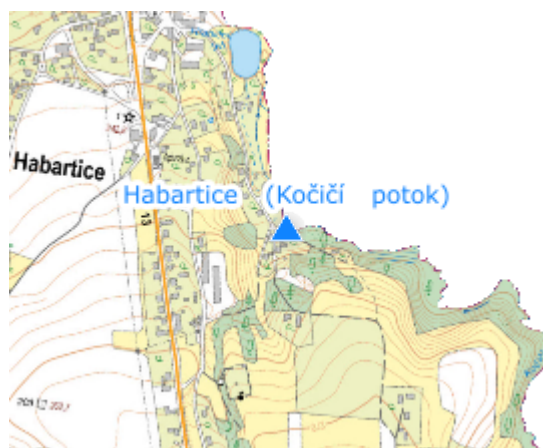
Provozovatel stanice: Obec Habartice

Příjemci varovných SMS zpráv:




starosta obce Habartice

místostarosta obce Habartice

Poznámka:



Stupně povodňové aktivity (cm)

I.SPA	bdělost		120
II.SPA	pohotovost		130
III.SPA	ohrožení		140

Četnost hlášení SPA

I.SPA	min. 1 x denně
II.SPA	min. 4 x denně
III.SPA	každé 3 hodiny

Vodočetná lať: NE

Přenos dat: ANO

SMS: ANO

Centrum automatického sběru dat: <http://www.edpp.cz>

Naměřená data jsou dostupná na: <https://www.edpp.cz/zarizeni/habartice-kocici-potok-/>