

# EVIDENČNÍ LIST HLÁSNÉHO PROFILU

## HALÁMKY (LUŽNICE)

KATEGORIE:

**C**

**Tok:** Lužnice  
**Stanice:** Halámky (Lužnice)  
**GPS:** 48.85124°N, 14.91033°E  
**Obec:** Suchdol nad Lužnicí  
**ORP:** Třeboň  
**Kraj:** Jihočeský



Hladinoměr leží na toku Lužnice 9 km proti proudu. Je umístěn na povodní straně silničního mostu č. 103-002 přes Lužnici, který je součástí komunikace II/103 směřující od obce Halámky směrem na Dvory nad Lužnicí. Provozovatelem je město Suchdol nad Lužnicí.




**Číslo hydrologického pořadí: 1-07-02-0060-0-00**

**Provozovatel stanice: Město Suchdol nad Lužnicí**

**Poznámka:**



### Stupně povodňové aktivity (cm)

I.SPA	bdělost		170
II.SPA	pohotovost		200
III.SPA	ohrožení		230

### Četnost hlášení SPA

I.SPA	min 1x denně
II.SPA	min 4x denně
III.SPA	každé 3 hodiny

**Vodočetná lať: NE**

**Přenos dat: ANO**

**SMS: ANO**

**Centrum automatického sběru dat: [www.envimonitoring.cz](http://www.envimonitoring.cz)**

**Naměřená data jsou dostupná na:**

**<https://www.envimonitoring.cz/cz/#lvs#graph#50369#H-Halamky>**