

# EVIDENČNÍ LIST HLÁSNÉHO PROFILU

## HEJNICE FERDINANDOV (SLOUPSKÝ POTOK)

KATEGORIE:

**C**

**Tok:** Sloupský potok  
**Stanice:** Hejnice Ferdinandov (Sloupský potok)  
**GPS:** 50.87096°N, 15.16642°E  
**Obec:** Hejnice  
**ORP:** Frýdlant  
**Kraj:** Liberecký



Automatické hladinoměrné čidlo s dálkovým přenosem dat se nachází na mostku přes Sloupský potok (Bílý Štolpich) u č. p. 67 ve městě Hejnice, části Ferdinandov. Vývoj stavu hladiny v hlásném profilu sleduje povodňový orgán města Hejnice. Informace o vývoji povodňové situace dále předává povodňovým orgánům měst Raspenava, Frýdlant a ORP Frýdlant. Provozovatelem stanice je město Hejnice.

**Číslo hydrologického pořadí: 2-04-10-009**  
**Nejvyšší zaznamenaný stav: 1 248cm** (01.01.1970)

**Provozovatel stanice: Město Hejnice**

**Příjemci varovných SMS zpráv:**




starosta města Hejnice

místostarosta města Hejnice

**Poznámka:**



### Stupně povodňové aktivity (cm)

I.SPA	bdělost		60
II.SPA	pohotovost		75
III.SPA	ohrožení		90

### Četnost hlášení SPA

I.SPA	min. 1 x denně
II.SPA	min. 4 x denně
III.SPA	každé 3 hodiny

**Vodočetná lať: NE**

**Přenos dat: ANO**

**SMS: ANO**

**Centrum automatického sběru dat: <http://www.edpp.cz>**

**Naměřená data jsou dostupná na:**

**<https://www.edpp.cz/zarizeni/hejnice-ferdinandov-sloupsky-potok/>**