

# EVIDENČNÍ LIST HLÁSNÉHO PROFILU

## HEŘMÁNKOVICE (HEŘMÁNKOVICKÝ POTOK)

KATEGORIE:

**C**

**Tok:** Heřmánkovičský potok  
**Stanice:** Heřmánkovice (Heřmánkovičský potok)  
**GPS:** 50.63087°N, 16.32348°E  
**Obec:** Heřmánkovice  
**ORP:** Broumov  
**Kraj:** Královéhradecký

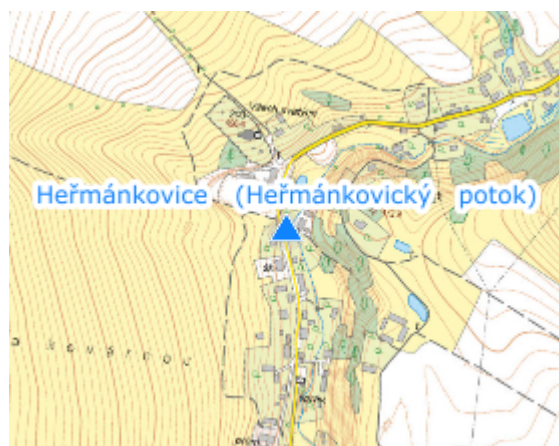


Vodočetná lať je umístěna na mostní konstrukci přes Heřmánkovičský potok u domu s č. p. 122 v obci Heřmánkovice. Hlásný profil je ve správě obce Heřmánkovice.



**Číslo hydrologického pořadí: 2-04-03-011**

**Provozovatel stanice: Obec Heřmánkovice**

**Poznámka:**



### Stupně povodňové aktivity (cm)

I.SPA	bdělost		100
II.SPA	pohotovost		130
III.SPA	ohrožení		170

### Četnost hlášení SPA

I.SPA	min. 1x denně
II.SPA	min. 4x denně
III.SPA	každé 3 hodiny

**Vodočetná lať: ANO**

**Přenos dat: NE**

**SMS: NE**