

EVIDENČNÍ LIST HLÁSNÉHO PROFILU

HEŘMANŮV MĚSTEC (PODOLSKÝ POTOK)

KATEGORIE:

C

Tok: Podolský potok
Stanice: Heřmanův Městec (Podolský potok)
GPS: 49.93576°N, 15.65778°E
Obec: Heřmanův Městec
ORP: Chrudim
Kraj: Pardubický



Hlásný profil kat. C je umístěn na mostu komunikace č. III/33748 přes Podolský potok před městem Heřmanův Městec, nedaleko objektu č. p. 85. Profil monitoruje hlídková služba města a varuje obec Klešice, která se nachází na toku pod obcí a také příslušné ORP (Chrudim). Profil je vybaven automatickým přenosem dat s možností zasílání varovných sms zpráv. Provozovatelem hladinoměru je město Heřmanův Městec.

Číslo hydrologického pořadí: 1-03-04-0200-0-00

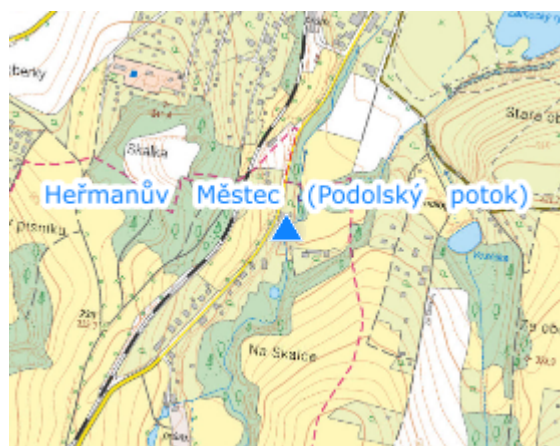
Provozovatel stanice: Město Heřmanův Městec

Příjemci varovných SMS zpráv:



předseda povodňové komise

místopředseda povodňové komise

Poznámka:



Stupně povodňové aktivity (cm)

| | | | |
|---------|------------|---|-----|
| I.SPA | bdělost |  | 70 |
| II.SPA | pohotovost |  | 120 |
| III.SPA | ohrožení |  | 150 |

Četnost hlášení SPA

| | |
|---------|---------------|
| I.SPA | 1x denně |
| II.SPA | 4x denně |
| III.SPA | 3 hod hlášení |

Vodočetná lať: ANO

Přenos dat: ANO

SMS: ANO

Centrum automatického sběru dat: <http://www.hladiny.cz>

Naměřená data jsou dostupná na: <https://www.hladiny.cz/hladiny/index.php?ca=103&cs=42538>