

EVIDENČNÍ LIST HLÁSNÉHO PROFILU

HLÁSNÝ PROFIL OBCE PROSTŘEDNÍ BEČVA-ZRUŠEN

KATEGORIE:

C

Tok: Kněhyně
Stanice: Hlásný profil obce Prostřední Bečva-zrušen
GPS: 49.45734°N, 18.27891°E
Obec: Prostřední Bečva
ORP: Rožnov pod Radhoštěm
Kraj: Zlínský



Hladinoměrná stanice Prostřední Bečva se nachází na přemostění přes řeku Kněhyně v obecní části Prostřední Bečva - Na Skále. Profil monitoruje hlídková služba obce, dále je profil vybaven automatickým přenosem dat s možností zasílání varovných sms zpráv. Příjemce zpráv hlídkové služby o výšce hladiny je Obecní úřad Prostřední Bečva. Obec dále varuje obec Dolní Bečva, která se nachází níže na toku a také informuje příslušné ORP (Rožnov pod Radhoštěm). Jedná se o hlásný profil kategorie C.

Číslo hydrologického pořadí: 4-11-01-094

Provozovatel stanice: Obec Prostřední Bečva

Příjemci varovných SMS zpráv:




předseda povodňové komise

místopředseda povodňové komise

Poznámka:



Stupně povodňové aktivity (cm)

| | | | |
|---------|------------|---|-----|
| I.SPA | bdělost |  | 50 |
| II.SPA | pohotovost |  | 70 |
| III.SPA | ohrožení |  | 100 |

Četnost hlášení SPA

| | |
|---------|-------------|
| I.SPA | 1x denně |
| II.SPA | 4x denně |
| III.SPA | 3 h hlášení |

Vodočetná lať: ANO

Přenos dat: ANO

SMS: ANO

Centrum automatického sběru dat: <http://www.hladiny.cz>

Naměřená data jsou dostupná na: <https://www.hladiny.cz/hladiny/index.php?ca=89&cs=42503>