

EVIDENČNÍ LIST HLÁSNÉHO PROFILU

HODONÍN - MĚSTSKÉ RAMENO V RYBÁŘÍCH (STARÁ MORAVA)

KATEGORIE:

C

Tok: Stará Morava
Stanice: Hodonín - Městské rameno v Rybářích (Stará Morava)
GPS: 48.846612°N, 17.130541°E
Obec: Morava
ORP: Hodonín
Kraj: Jihomoravský kraj



Hlásný profil kat. C formou vodočetné latě se nachází na mostě do ulice Rybářské na levém břehu. Provozovatelem hladinoměru je město Hodonín.

Číslo hydrologického pořadí: 4-13-02-0922-0-00




Provozovatel stanice: Město Hodonín

Poznámka:

Vodočetná lať se nachází na mostě do Rybář na levém břehu. SPA stanoveny pro Moravu, pro izolovaný úsek od jezu po ul. Bratislavská nestanoveny. Kritickým místem je ulice Koupelní. Přesné SPA jsou 160,7 cm (I. SPA), 161,25 cm (II. SPA) a 162,8 cm (III. SPA).



Stupně povodňové aktivity (cm)

| | | | |
|---------|------------|---|-----|
| I.SPA | bdělost |  | 160 |
| II.SPA | pohotovost |  | 161 |
| III.SPA | ohrožení |  | 162 |

Četnost hlášení SPA

| | |
|---------|---------------|
| I.SPA | min. 1x denně |
| II.SPA | min. 2x denně |
| III.SPA | min. 3x denně |

Vodočetná lať: ANO

Přenos dat: NE

SMS: NE

export evidenčního listu: 12.05.2026 05:09

Veškerá uváděná data jsou bez právní záruky.