

EVIDENČNÍ LIST HLÁSNÉHO PROFILU

HODSLAVICE 2 (ZRZÁVKA)

KATEGORIE:

C

Tok: Zrzávka
Stanice: Hodslavice 2 (Zrzávka)
GPS: 49.52829°N, 18.01785°E
Obec: Hodslavice
ORP: Nový Jičín
Kraj: Moravskoslezský



Hlásný profil kat. C se nachází na mostní konstrukci pod VD Kacabaja. Profil není vybaven automatickým přenosem dat. Hodnoty SPA jsou odečítány od spodní hrany mostovky. Profil monitoruje hlídková služba obce a příjemcem zpráv hlídkové služby o výšce hladiny je obecní úřad Hodslavice. Obec dále varuje město Nový Jičín, které se nachází na toku Zrzávky pod obcí. Provozovatelem hladinoměru je obec Hodslavice.




Číslo hydrologického pořadí: 2-01-01-074

Provozovatel stanice: Obec Hodslavice

Poznámka:



Stupně povodňové aktivity (cm)

I.SPA	bdělost		90
II.SPA	pohotovost		50
III.SPA	ohrožení		10

Četnost hlášení SPA

I.SPA	min. 1x denně
II.SPA	min. 2x denně
III.SPA	min. 3x denně

Vodočetná lať: NE

Přenos dat: NE

SMS: NE

Centrum automatického sběru dat: bez přenosu dat

Naměřená data jsou dostupná na: bez přenosu dat