

EVIDENČNÍ LIST HLÁSNÉHO PROFILU

HODSLAVICE - VN KACABAJA (ZRZÁVKA)

KATEGORIE:

C

Tok: Zrzávka
Stanice: Hodslavice - VN Kacabaja (Zrzávka)
GPS: 49.5265689°N, 18.0188366°E
Obec: Hodslavice
ORP: Nový Jičín
Kraj: Moravskoslezský

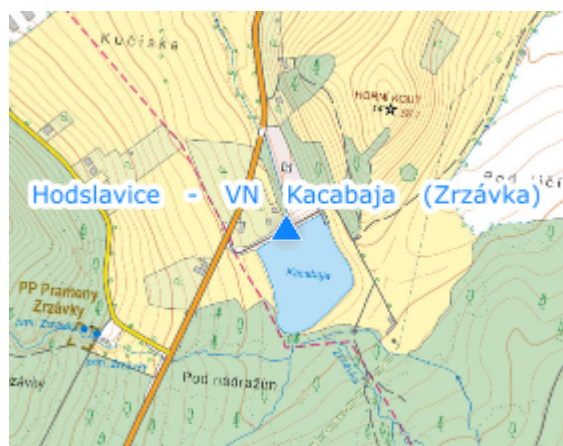
Hlásný profil kat. C se nachází na betonové konstrukci přepadu nádrže Kacabaja v obci Hodslavice na vodním toku Zrzávka. Provozovatelem hladinoměru je město Nový Jičín.

Číslo hydrologického pořadí: 2-01-01-070



Provozovatel stanice: Město Nový Jičín

Poznámka:

Stupně povodňové aktivity se odvíjí od kóty 365,70 m n. m.
- úroveň hladiny zásobního prostoru nádrže. I. SPA - 366, 10 m n. m. (40 cm nad úrovní hladiny zásobního prostoru) II. SPA - 366, 40 m n. m. (70 cm nad úrovní hladiny zásobního prostoru) III. SPA - 366, 70 m n. m. (100 cm nad úrovní hladiny zásobního prostoru)



Stupně povodňové aktivity (cm)

I.SPA	bdělost		100
II.SPA	pohotovost		120
III.SPA	ohrožení		140

Četnost hlášení SPA

I.SPA	3x denně
II.SPA	4x denně
III.SPA	3 h hlášení

Vodočetná lať: NE

Přenos dat: ANO

SMS: ANO

Centrum automatického sběru dat: www.hladiny.cz

Naměřená data jsou dostupná na: <https://www.hladiny.cz/hladiny/index.php?ca=164&cs=42677>