

# EVIDENČNÍ LIST HLÁSNÉHO PROFILU

## HODSLAVICE (ZRZÁVKA)

KATEGORIE:

**C**

**Tok:** Zrzávka  
**Stanice:** Hodslavice (Zrzávka)  
**GPS:** 49.54988°N, 18.02631°E  
**Obec:** Hodslavice  
**ORP:** Nový Jičín  
**Kraj:** Moravskoslezský



Hlásný profil kat. C se nachází na mostě přes Zrzávku v severní části obce u p. Merendy u komunikace směrem k Novému Jičínu. Profil je vybaven automatickým přenosem dat s možností zaslání varovných sms zpráv a monitoruje její hlídková služba obce. Příjemcem zpráv hlídkové služby o výšce hladiny je obecní úřad Hodslavice a dále varuje město Nový Jičín, které se nachází na toku Zrzávky pod obcí. Provozovatelem hladinoměru je obec Hodslavice.

**Číslo hydrologického pořadí: 2-01-01-0720**

**Provozovatel stanice: Obec Hodslavice**

**Příjemci varovných SMS zpráv:**




předseda povodňové komise

místopředseda povodňové komise

**Poznámka:**



### Stupně povodňové aktivity (cm)

I.SPA	bdělost		110
II.SPA	pohotovost		180
III.SPA	ohrožení		220

### Četnost hlášení SPA

I.SPA	1x denně
II.SPA	4x denně
III.SPA	3 h hlášení

**Vodočetná lať: NE**

**Přenos dat: ANO**

**SMS: ANO**

**Centrum automatického sběru dat: <http://www.hladiny.cz>**

**Naměřená data jsou dostupná na: <https://www.hladiny.cz/cz/#lvs#graph#23901#Hodslavice>**

export evidenčního listu: 15.12.2025 03:28

Veškerá uváděná data jsou bez právní záruky.