

EVIDENČNÍ LIST HLÁSNÉHO PROFILU

HOLČOVICE (OPAVICE)

KATEGORIE:

C

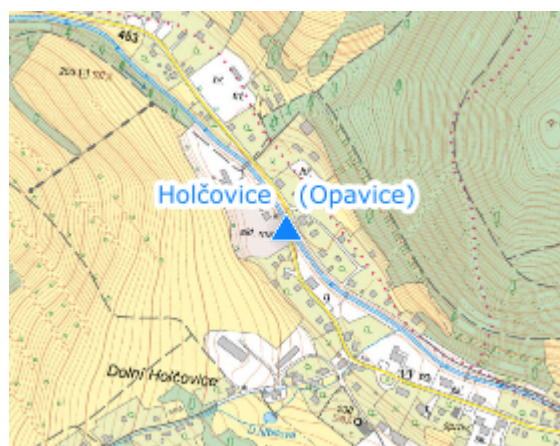
Tok: Opavice
Stanice: Holčovice (Opavice)
GPS: 50.1594616°N, 17.4825244°E
Obec: Holčovice
ORP: Krnov
Kraj: Moravskoslezský

Hlásný profil kat. C je umístěn na povodní straně silničního mostu č. 453-023 ve středu obce. Provozovatelem hladinoměru je obec Holčovice.




Číslo hydrologického pořadí: 2-02-01-038

Provozovatel stanice: Obec Holčovice

Poznámka:



Stupně povodňové aktivity (cm)

I.SPA	bdělost		120
II.SPA	pohotovost		150
III.SPA	ohrožení		200

Četnost hlášení SPA

I.SPA	min. 1x denně
II.SPA	min. 2x denně
III.SPA	min. 3x denně

Vodočetná lať: ANO

Přenos dat: ANO

SMS: NE

Naměřená data jsou dostupná na: <https://www.hladiny.cz/cz/cs#chmi#graph#50598#H-Holcovice>