

EVIDENČNÍ LIST HLÁSNÉHO PROFILU

HOLEDEČ - U MLÝNA (BLŠANKA)

KATEGORIE:

C

Tok: Blšanka
Stanice: Holedeč - u mlýna (Blšanka)
GPS: 50.27063°N, 13.55059°E
Obec: Holedeč
ORP: Žatec
Kraj: Ústecký



Hlásný profil kat. C ve správě obce se nachází v Holedeči u Nového Mlýna (č.p. 63). Je vybaven ultrazvukovým hladinoměrem s automatickým odesláním dat. Obec dále o povodňové situaci informuje obce níže po toku (Liběšice, Zálužice) a příslušné ORP (Žatec).

Číslo hydrologického pořadí: **1-13-03-0830-0-00**

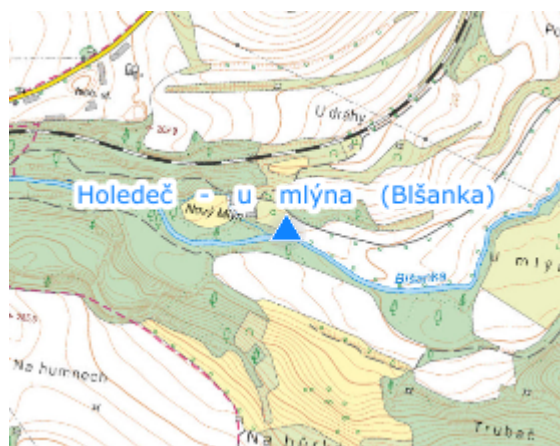
Provozovatel stanice: **Obec Holedeč**

Příjemci varovných SMS zpráv:




Starosta obce Holedeč

Místostarosta obce Holedeč

Poznámka:



Stupně povodňové aktivity (cm)

I.SPA	bdělost		170
II.SPA	pohotovost		200
III.SPA	ohrožení		250

Četnost hlášení SPA

I.SPA	min. 1 x denně
II.SPA	min. 4 x denně
III.SPA	každé 3 hodiny

Vodočetná lať: **NE**

Přenos dat: **ANO**

SMS: **ANO**

Centrum automatického sběru dat: <http://hladiny.cz>

Naměřená data jsou dostupná na: <https://hladiny.cz/cz/#lvs#graph#50219#Novy-Mlyn-H>