

EVIDENČNÍ LIST HLÁSNÉHO PROFILU

HOŘEHLEDY (BRADAVA)

KATEGORIE:

C

Tok: Bradava
Stanice: Hořehledy (Bradava)
GPS: 49.60690°N, 13.64320°E
Obec: Spálené Poříčí
ORP: Blovice
Kraj: Plzeňský



Hladinoměrná stanice kategorie C se nachází v obci Hořehledy, v blízkosti č. p. 89. Profil monitoruje hlídková služba města. Profil je vybaven automatickým přenosem dat s možností zasílání varovných SMS zpráv. Provozovatelem hladinoměru je město Spálené Poříčí.

Číslo hydrologického pořadí: **1-10-05-048**

Provozovatel stanice: **Město Spálené Poříčí**

Příjemci varovných SMS zpráv:




Starosta města

Místostarosta města

Poznámka:



Stupně povodňové aktivity (cm)

I.SPA	bdělost		120
II.SPA	pohotovost		135
III.SPA	ohrožení		145

Četnost hlášení SPA

I.SPA	1x denně
II.SPA	3x denně
III.SPA	3 h hlášení

Vodočetná lať: **ANO**

Přenos dat: **ANO**

SMS: **ANO**

Centrum automatického sběru dat: <http://www.hladiny.cz>

Naměřená data jsou dostupná na:

<https://www.hladiny.cz/cz/#lvs#graph#12123#Bradava-Horehledy>