

# EVIDENČNÍ LIST HLÁSNÉHO PROFILU

## HOŘEPNÍK - SAMŠÍN (TRNAVA)

KATEGORIE:

**C**

**Tok:** Trnava  
**Stanice:** Hořepník - Samšín (Trnava)  
**GPS:** 49.4942°N, 15.0788°E  
**Obec:** Hořepník  
**ORP:** Pelhřimov  
**Kraj:** Vysočina



Hlásný profil s manometrickou sondou je umístěn na mostní konstrukci přes vodní tok Trnava na silnici II/129 cca 2,5 km jihozápadně od obce Hořepník. Navržené směrodatné limity jsou platné od hlásného profilu po hlásný profil č. 149 kat. B Hořepník. Obec dále varuje město Červená Řečice, které se nachází níže na toku Trnavy a příslušné ORP (Pelhřimov).

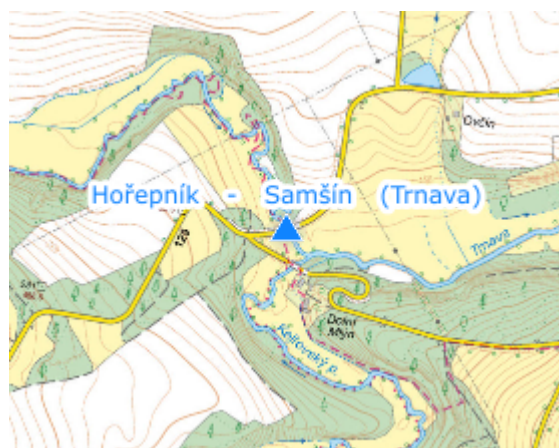
**Číslo hydrologického pořadí:** 1-09-02-052,  
1-09-02-058, 1-09-02-060, 1-09-02-064

**Provozovatel stanice:** Obec Hořepník




**Příjemci varovných SMS zpráv:**

Vladimír Kotýnek	starosta obce
Lenka Lacinová	místostarostka obce

**Poznámka:**



### Stupně povodňové aktivity (cm)

I.SPA	bdělost		150
II.SPA	pohotovost		190
III.SPA	ohrožení		220

### Četnost hlášení SPA

I.SPA	1x denně
II.SPA	4x denně
III.SPA	každé 3 hodiny

**Vodočetná lať:** ANO

**Přenos dat:** ANO

**SMS:** ANO

**Centrum automatického sběru dat:** <http://www.hladiny.cz>

**Naměřená data jsou dostupná na:** <https://hladiny.cz/cz/#lvs#graph#50022#Samsin-H>