

EVIDENČNÍ LIST HLÁSNÉHO PROFILU

HORNÍ BENEŠOV (ČIŽINA)

KATEGORIE:

C

Tok: Čížina
Stanice: Horní Benešov (Čížina)
GPS: 49.97100°N, 17.59520°E
Obec: Horní Benešov
ORP: Bruntál
Kraj: Moravskoslezský



Hlásný profil kategorie C je umístěn na silničním mostu na komunikaci č. 459 (úsek č. 1531A050 - 1531A008) u č. p. 22. Profil je vybaven automatickým přenosem dat s možností zaslání varovných sms zpráv a vodočetnou laťí. Provozovatelem hladinoměru je město Horní Benešov.

Číslo hydrologického pořadí: 2-02-01-069

Provozovatel stanice: Město Horní Benešov




Příjemci varovných SMS zpráv:

Všichni členové povodňové komise města Horní Benešov

Poznámka:



Stupně povodňové aktivity (cm)

I.SPA	bdělost		70
II.SPA	pohotovost		100
III.SPA	ohrožení		130

Četnost hlášení SPA

I.SPA	1x denně
II.SPA	4x denně
III.SPA	3h hlášení

Vodočetná lať: ANO

Přenos dat: ANO

SMS: ANO

Naměřená data jsou dostupná na: <https://www.hladiny.cz/cz/#lvs#graph#50054#H-Benesov-H>

export evidenčního listu: 26.06.2026 09:29

Veškerá uváděná data jsou bez právní záruky.