

EVIDENČNÍ LIST HLÁSNÉHO PROFILU

HORNÍ HABARTICE - JIŽNÍ (BYSTRÁ)

KATEGORIE:

C

Tok: Bystrá
Stanice: Horní Habartice - jižní (Bystrá)
GPS: 50.766809°N, 14.343963°E
Obec: Horní Habartice
ORP: Děčín
Kraj: Ústecký

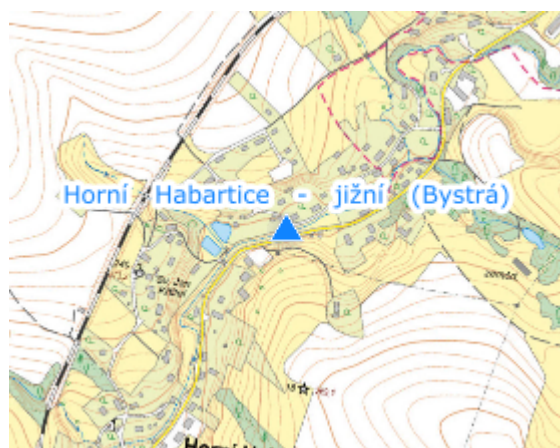


Hlásný profil kat. C se nachází v severní části intravilánu obce Horní Habartice na mostní konstrukci u č. p. 55. Profil je osazen hladinoměrným čidlem s automatickým přenosem naměřených dat. Provozovatelem profilu je Krajský úřad Ústeckého kraje.



Číslo hydrologického pořadí: 1-14-03-0990-0-00

Provozovatel stanice: Krajský úřad Ústeckého kraje

Poznámka:



Stupně povodňové aktivity (cm)

I.SPA	bdělost		110
II.SPA	pohotovost		140
III.SPA	ohrožení		155

Četnost hlášení SPA

I.SPA	min. 1x denně
II.SPA	min. 2x denně
III.SPA	min. 3x denně

Vodočetná lať: NE

Přenos dat: ANO

SMS: ANO

Centrum automatického sběru dat: <https://voda.portabo.cz/>

Naměřená data jsou dostupná na: <https://voda.portabo.cz/voda3?stanice=DE-13>