

EVIDENČNÍ LIST HLÁSNÉHO PROFILU

HORNÍ HABARTICE - SEVERNÍ (BYSTRÁ)

KATEGORIE:

C

Tok: Bystrá
Stanice: Horní Habartice - severní (Bystrá)
GPS: 50.770302°N, 14.348375°E
Obec: Horní Habartice
ORP: Děčín
Kraj: Ústecký



Hlásný profil kat. C se nachází v severní části obce Horní Habartice (severní hranice s obcí Markvartice) na mostě silnice č. III/26223. Profil je osazen hladinoměrným čidlem s automatickým přenosem naměřených dat. Majitelem a provozovatelem je město Benešov nad Ploučnicí.

Číslo hydrologického pořadí: 1-14-03-0990-0-00

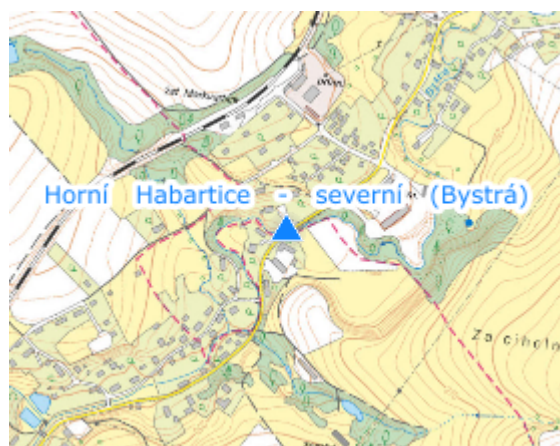
Provozovatel stanice: Město Benešov nad Ploučnicí

Příjemci varovných SMS zpráv:




Petr Jansa starosta

Poznámka:

Vývoj stavu hladiny v hlásném profilu sleduje povodňový orgán města Benešov nad Ploučnicí. O vývoji povodňové situace informuje povodňové orgány obce Malá Veleň, města Děčín a ORP Děčín.



Stupně povodňové aktivity (cm)

I.SPA	bdělost		110
II.SPA	pohotovost		140
III.SPA	ohrožení		155

Četnost hlášení SPA

I.SPA	min. 1 x denně
II.SPA	min. 4 x denně
III.SPA	každé 3 hodiny

Vodočetná lať: ANO

Přenos dat: ANO

SMS: ANO

Centrum automatického sběru dat: <http://www.hladiny.cz>

Naměřená data jsou dostupná na: <https://www.hladiny.cz/hladiny/index.php?ca=109&cs=42571>

export evidenčního listu: 15.05.2026 17:10

Veškerá uváděná data jsou bez právní záruky.