

# EVIDENČNÍ LIST HLÁSNÉHO PROFILU

## HORNÍ MARŠOV (LYSEČINSKÝ POTOK)

KATEGORIE:

**C**

**Tok:** Lysečinský potok  
**Stanice:** Horní Maršov (Lysečinský potok)  
**GPS:** 50.661822°N, 15.820817°E  
**Obec:** Horní Maršov  
**ORP:** Trutnov  
**Kraj:** Královéhradecký



Hlásný profil kat. C se nachází na přemostění přes Lysečinský potok nedaleko objektu č. p. 128. Profil je vybaven automatickým přenosem dat s možností zasílání varovných SMS zpráv a monitoruje jej hlídková služba obce. Obec varuje město Svoboda nad Úpou, které se nachází na toku Úpa pod obcí a ORP Trutnov. Provozovatelem hladinoměru je obec Horní Maršov.

Číslo hydrologického pořadí: **1-01-02-012**

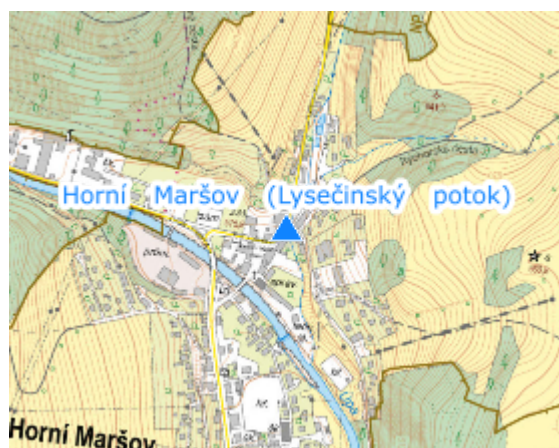
Provozovatel stanice: **Obec Horní Maršov**

Příjemci varovných SMS zpráv:



Starosta obce

Tajemník obce

Poznámka:



### Stupně povodňové aktivity (cm)

I.SPA	bdělost		70
II.SPA	pohotovost		90
III.SPA	ohrožení		120

### Četnost hlášení SPA

I.SPA	1x denně
II.SPA	2x denně
III.SPA	3x denně

Vodočetná lať: **ANO**

Přenos dat: **ANO**

SMS: **ANO**

Centrum automatického sběru dat: [www.hladiny.cz](http://www.hladiny.cz)

Naměřená data jsou dostupná na: <https://hladiny.cz/cz/#lvs#graph#50074#Horni-Maršov-H>