


# EVIDENČNÍ LIST HLÁSNÉHO PROFILU

**HORNÍ MARŠOV (ÚPA); KAT. C**

KATEGORIE:

**C**

**Tok:** Úpa  
**Stanice:** Horní Maršov (Úpa); kat. C  
**GPS:** 50.660683°N, 15.820051°E  
**Obec:** Horní Maršov  
**ORP:** Trutnov  
**Kraj:** Královéhradecký



Hlásný profil kat. C se nachází na levém břehu řeky za budovou obecního úřadu (č. p. 102). Profil je vybaven automatickým přenosem dat s možností zasílání varovných SMS zpráv a monitoruje jej hlídková služba obce. Obec varuje město Svoboda nad Úpou, které se nachází na toku Úpa pod obcí a ORP Trutnov. Provozovatelem hladinoměru je Akademie věd České republiky.

**Číslo hydrologického pořadí: 1-01-02-009**

**Provozovatel stanice: Akademie věd České republiky**

**Příjemci varovných SMS zpráv:**



Starosta obce

Tajemník obce

**Poznámka:**



## Stupně povodňové aktivity (cm)

I.SPA	bdělost		110
II.SPA	pohotovost		130
III.SPA	ohrožení		160

## Četnost hlášení SPA

I.SPA	min. 1x denně
II.SPA	min. 2x denně
III.SPA	min. 3x denně

**Vodočetná lať: NE**

**Přenos dat: ANO**

**SMS: ANO**

**Centrum automatického sběru dat: [www.hladiny.cz](http://www.hladiny.cz)**

**Naměřená data jsou dostupná na: <https://www.hladiny.cz/hladiny/index.php?ca=149&cs=26828>**