

# EVIDENČNÍ LIST HLÁSNÉHO PROFILU

## HORNÍ NĚMČÍ (OKLUKY)

KATEGORIE:

**C**

**Tok:** Okluky  
**Stanice:** Horní Němčí (Okluky)  
**GPS:** 48.92948°N, 17.62749°E  
**Obec:** Horní Němčí  
**ORP:** Uherský Brod  
**Kraj:** Zlínský kraj



Hlásný profil kat. C se nachází na mostě č. 05417-4 u objektu č. p. 206 v jižní části intravilánu obce. Profil je vybaven automatickým přenosem dat s možností zasílání varovných sms zpráv a monitoruje jej hlídková služba obce. Příjemce zpráv hlídkové služby o výšce hladiny je Obecní úřad Horní Němčí a dále varuje obec Slavkov, které se nachází níže na toku a také informuje příslušné ORP (Uherský Brod). Provozovatelem hladinoměru je obec Horní Němčí.

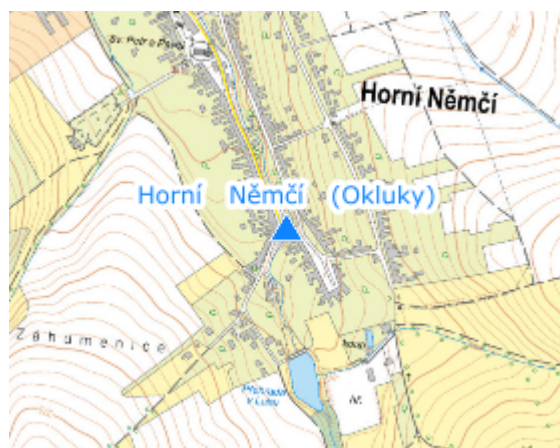
Číslo hydrologického pořadí: 4-13-02-0050-0-00

**Provozovatel stanice:** Obec Horní Němčí




### Příjemci varovných SMS zpráv:

|                                   |                    |
|-----------------------------------|--------------------|
| Předseda PK obce Horní Němčí      | Starosta obce      |
| Místopředseda PK obce Horní Němčí | Místostarosta obce |
| Předseda PK obce Slavkov          | Starosta obce      |
| Místopředseda PK obce Slavkov     | Místostarosta obce |

**Poznámka:**



### Stupně povodňové aktivity (cm)

|         |            |   |    |
|---------|------------|---|----|
| I.SPA   | bdělost    |  | 30 |
| II.SPA  | pohotovost |  | 50 |
| III.SPA | ohrožení   |  | 70 |

### Četnost hlášení SPA

|         |                |
|---------|----------------|
| I.SPA   | min. 1 x denně |
| II.SPA  | min. 4 x denně |
| III.SPA | každé 3 hodiny |

**Vodočetná lať:** NE

**Přenos dat:** ANO

**SMS:** ANO

**Centrum automatického sběru dat:** <http://hladiny.cz>

**Naměřená data jsou dostupná na:** <https://www.hladiny.cz/cz/#lvs#graph#50061#Horni-Nemci-H>