

EVIDENČNÍ LIST HLÁSNÉHO PROFILU

HORNÍ ÚJEZD (DESNÁ)

KATEGORIE:

C

Tok: Desná
Stanice: Horní Újezd (Desná)
GPS: 49.81209°N, 16.23982°E
Obec: Horní Újezd
ORP: Litomyšl
Kraj: Pardubický

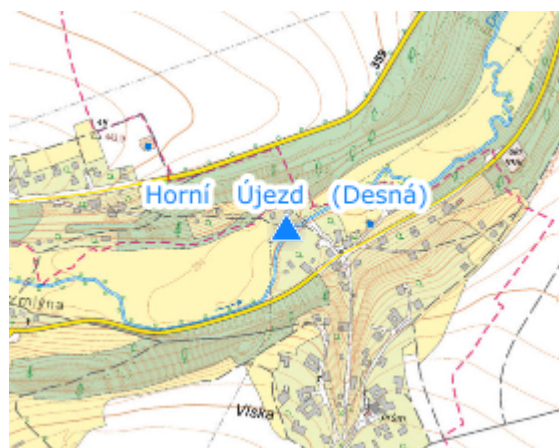


Hlásný profil kat. C se nachází na mostní konstrukci u č. p. 130 v místní části Víška. Profil neskýtá možnost on-line sledování vodních stavů. Provozovatelem hladinoměru je obec Horní Újezd.



Číslo hydrologického pořadí: 1-03-02-0220-0-00

Provozovatel stanice: Obec Horní Újezd

Poznámka:



Stupně povodňové aktivity (cm)

| | | | |
|---------|------------|---|-----|
| I.SPA | bdělost |  | 40 |
| II.SPA | pohotovost |  | 80 |
| III.SPA | ohrožení |  | 100 |

Četnost hlášení SPA

| | |
|---------|----------------|
| I.SPA | 1 x denně |
| II.SPA | min. 4 x denně |
| III.SPA | každé 3 hodiny |

Vodočetná lať: ANO

Přenos dat: NE

SMS: NE

Centrum automatického sběru dat: profil neumožňuje přenos dat

export evidenčního listu: 26.06.2026 12:10

Veškerá uváděná data jsou bez právní záruky.