

EVIDENČNÍ LIST HLÁSNÉHO PROFILU

HOŠŤÁLKOVÁ (RATIBOŘKA)

KATEGORIE:

C

Tok: Ratibořka
Stanice: Hošťálková (Ratibořka)
GPS: 49.35402°N, 17.86668°E
Obec: Hošťálková
ORP: Vsetín
Kraj: Zlínský

Hlásný profil kat. C se nachází v obci Hošťálková na vodním toku Ratibořka a je umístěn na mostu u budovy SDH (č. p. 409). Profil monitoruje hlídková služba obce. Profil je vybaven automatickým přenosem dat s možností zaslání varovných sms zpráv. Příjemce zpráv hlídkové služby o výšce hladiny jsou členové povodňové komise obce. Obec dále varuje obec Ratiboř, která se nachází níže na toku Ratibořky a také informuje příslušné ORP (Vsetín). Provozovatelem hladinoměru je obec Hošťálková.

Číslo hydrologického pořadí: 4-11-01-0720-0-00

Provozovatel stanice: Obec Hošťálková

Příjemci varovných SMS zpráv:

starosta obce, předseda PK

místostarostka obce, zástupkyně předsedy PK

tajemník PK

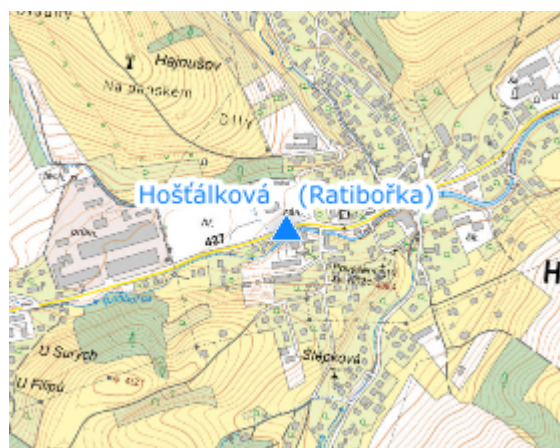
vodohospodář, člen PK

člen PK



člen PK

člen PK

Poznámka:



Stupně povodňové aktivity (cm)

I.SPA	bdělost		60
II.SPA	pohotovost		80
III.SPA	ohrožení		100

Četnost hlášení SPA

I.SPA	min. 1x denně
II.SPA	min. 2x denně
III.SPA	min. 3x denně

Vodočetná lať: NE

Přenos dat: ANO

SMS: ANO

Centrum automatického sběru dat: <http://www.hladiny.cz>

Naměřená data jsou dostupná na: <https://hladiny.cz/cz/#lvs#graph#20299#SDH>