


# EVIDENČNÍ LIST HLÁSNÉHO PROFILU

## HRADEC NAD MORAVICÍ - ŽIMROVICE (MORAVICE)

KATEGORIE:

**C**

**Tok:** Moravice  
**Stanice:** Hradec nad Moravicí - Žimrovice (Moravice)  
**GPS:** 49.85380°N, 17.84713°E  
**Obec:** Hradec nad Moravicí  
**ORP:** Opava  
**Kraj:** Moravskoslezský



Hlásný profil kategorie C s automatickým hladinoměrným čidlem s dálkovým přenosem dat je umístěn na mostní konstrukci přes řeku Moravici v katastrálním území Žimrovice. Při překročení limitních hodnot výšky hladiny řeky jsou odesílány varovné SMS. Hladinoměr je ve správě města Hradec nad Moravicí.




**Číslo hydrologického pořadí: 2-02-02-0710-0-00**

**Provozovatel stanice: město Hradec nad Moravicí**

**Poznámka:**



### Stupně povodňové aktivity (cm)

I.SPA	bdělost		150
II.SPA	pohotovost		200
III.SPA	ohrožení		230

### Četnost hlášení SPA

I.SPA	min. 1x denně
II.SPA	min. 4x denně
III.SPA	každé 3 hodiny

**Vodočetná lať: ANO**

**Přenos dat: ANO**

**SMS: ANO**

**Naměřená data jsou dostupná na: <https://povodnovyportal.cz/admin/cidla/detail/533>**