

# EVIDENČNÍ LIST HLÁSNÉHO PROFILU

## HRÁDEK (OSTRUŽNÁ)

KATEGORIE:

**C**

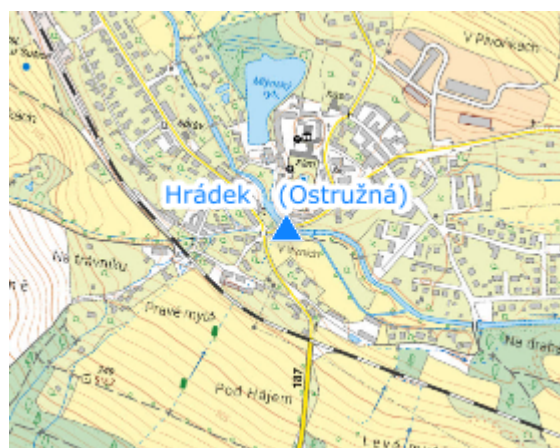
**Tok:** Ostružná  
**Stanice:** Hrádek (Ostružná)  
**GPS:** 49.2596°N, 13.4978°E  
**Obec:** Hrádek  
**ORP:** Sušice  
**Kraj:** Plzeňský

Hlásný profil kat. C se nachází na mostě v místní části Hrádek, nedaleko č. p. 32. Profil je vybaven automatickým přenosem dat. Provozovatelem hladinoměru je obec Hrádek u Sušice.




**Číslo hydrologického pořadí: 1-08-01-077**

**Provozovatel stanice: Obec Hrádek**

**Poznámka:**



### Stupně povodňové aktivity (cm)

I.SPA	bdělost		65
II.SPA	pohotovost		80
III.SPA	ohrožení		100

### Četnost hlášení SPA

I.SPA	min. 1x denně
II.SPA	min. 3x denně
III.SPA	každé 3 hodiny

**Vodočetná lať: ANO**

**Přenos dat: ANO**

**SMS: ANO**

**Naměřená data jsou dostupná na: <https://hladiny.cz/cz/#lvs#graph#50453#H-Hradek-u-Susice>**