

# EVIDENČNÍ LIST HLÁSNÉHO PROFILU

## HRÁDEK - PUCHVERK (OSTRUŽNÁ)

KATEGORIE:

**C**

**Tok:** Ostružná  
**Stanice:** Hrádek - Puchverk (Ostružná)  
**GPS:** 49.2902°N, 13.4566°E  
**Obec:** Hrádek  
**ORP:** Sušice  
**Kraj:** Plzeňský



Hlásný profil kat. C se nachází na mostě v místní části Puchverk v obci Hrádek u Sušice, naproti č. p. 52. Profil je vybaven automatickým přenosem dat. Provozovatelem hladinoměru je obec Hrádek u Sušice.




**Číslo hydrologického pořadí: 1-08-01-075**

**Provozovatel stanice: Obec Hrádek**

**Poznámka:**



### Stupně povodňové aktivity (cm)

I.SPA	bdělost		85
II.SPA	pohotovost		105
III.SPA	ohrožení		125

### Četnost hlášení SPA

I.SPA	min. 1x denně
II.SPA	min. 3x denně
III.SPA	každé 3 hodiny

**Vodočetná lať: ANO**

**Přenos dat: ANO**

**SMS: ANO**

**Naměřená data jsou dostupná na: <https://hladiny.cz/cz/#lvs#graph#50457#H-Puchverk>**