

# EVIDENČNÍ LIST HLÁSNÉHO PROFILU

## HRDĚJOVICE (Kyselá voda)

KATEGORIE:

**C**

**Tok:** Kyselá Voda  
**Stanice:** Hrdějovice (Kyselá voda)  
**GPS:** 49.0140568°N, 14.4813800°E  
**Obec:** Hrdějovice  
**ORP:** České Budějovice  
**Kraj:** Jihočeský

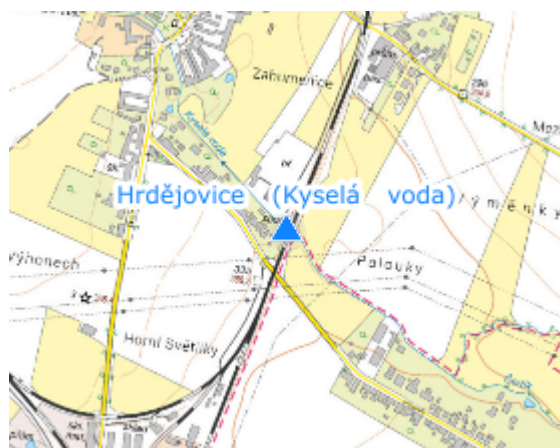


Hlásný profil je umístěn na lávce pro pěší přes vodní tok Kyselá voda v ř. km 4,783 u železničního mostu. Umístění je zvoleno záměrně až pod soutokem Kyselé vody s potokem Čertík, aby byla zajištěna největší možná relevance získávaných dat pro intravilán Hrdějovic. Součástí je rovněž měrná lať o délce 2 m. Provozovatelem hladinoměru je obec Hrdějovice.



Číslo hydrologického pořadí: **1-06-03-0530-0-00**

Provozovatel stanice: **Obec Hrdějovice**

Poznámka:



### Stupně povodňové aktivity (cm)

I.SPA	bdělost		100
II.SPA	pohotovost		130
III.SPA	ohrožení		160

### Četnost hlášení SPA

I.SPA	min. 1x denně
II.SPA	min. 2x denně
III.SPA	min. 3x denně

Vodočetná lať: **ANO**

Přenos dat: **ANO**

SMS: **NE**

Centrum automatického sběru dat: <https://www.fiedler-magr.cz/>

Naměřená data jsou dostupná na: <https://www.hladiny.cz/cz/#lvs#graph#50431#H-Hrdejovice>