


EVIDENČNÍ LIST HLÁSNÉHO PROFILU

HROCHŮV TÝNEC (LEŽÁK) - VODOČET

KATEGORIE:

C

Tok: Ležák
Stanice: Hrochův Týnec (Ležák) - vodočet
GPS: 49.95965°N, 15.91267°E
Obec: Hrochův Týnec
ORP: Chrudim
Kraj: Pardubický

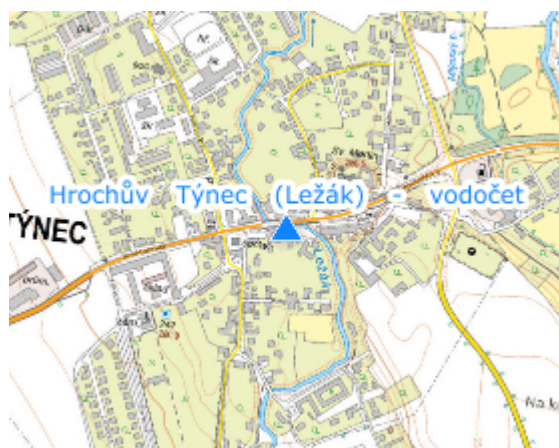


Vodočetná lať místa vizuální kontroly, je umístěna na silničním mostu v centru města, nedaleko Městského úřadu. Profil monitoruje hlídková služba města a předává informace povodňové komisi.



Číslo hydrologického pořadí: 1-03-03-098

Provozovatel stanice: Město Hrochův Týnec

Poznámka:



Stupně povodňové aktivity (cm)

I.SPA	bdělost		100
II.SPA	pohotovost		150
III.SPA	ohrožení		180

Četnost hlášení SPA

I.SPA	1x denně
II.SPA	4x denně
III.SPA	3 hod hlášení

Vodočetná lať: ANO

Přenos dat: NE

SMS: NE

Centrum automatického sběru dat: profil neumožňuje přenos dat

export evidenčního listu: 03.04.2026 12:03

Veškerá uváděná data jsou bez právní záruky.