


# EVIDENČNÍ LIST HLÁSNÉHO PROFILU

## HROZNOVÁ LHOTA (VELIČKA)

KATEGORIE:

**C**

**Tok:** Velička (do Moravy)  
**Stanice:** Hroznová Lhota (Velička)  
**GPS:** 48.897215°N, 17.418789°E  
**Obec:** Hroznová Lhota  
**ORP:** Veselí nad Moravou  
**Kraj:** Jihomoravský



Hlásný profil je stanoven na mostě č. 4995-3 ve směru na Kneždub.



**Číslo hydrologického pořadí:** 4-13-02-0390

**Provozovatel stanice:** Obec Hroznová Lhota

**Poznámka:**



### Stupně povodňové aktivity (cm)

I.SPA	bdělost		70
II.SPA	pohotovost		140
III.SPA	ohrožení		190

### Četnost hlášení SPA

I.SPA	1x denně
II.SPA	4x denně
III.SPA	3-hodinové hlášení

**Vodočetná lať:** NE

**Přenos dat:** NE

**SMS:** NE

export evidenčního listu: 25.06.2026 22:21

Veškerá uváděná data jsou bez právní záruky.