

# EVIDENČNÍ LIST HLÁSNÉHO PROFILU

## HUSLENKY (KYCHOVÁ) - ZRUŠENÝ

KATEGORIE:

**C**

**Tok:** Kychová  
**Stanice:** Huslenky (Kychová) - ZRUŠENÝ  
**GPS:** 49.28449°N, 18.13609°E  
**Obec:** Huslenky  
**ORP:** Vsetín  
**Kraj:** Zlínský



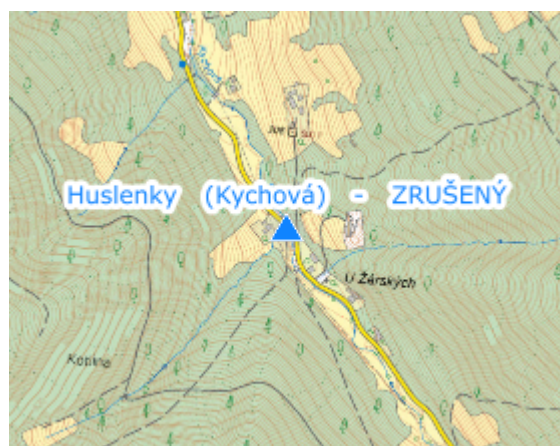
Hlásný profil kat. C se nachází v osadě Kychová (část obce Huslenky) na pilíři silničního mostu v blízkosti domu č. p. 189. Profil je osazen hladinoměrným čidlem s automatickým přenosem naměřených dat. Provozovatelem je Mikroregion Valašsko – Horní Vsacko.

**Číslo hydrologického pořadí:** 4-11-01-0320-0-00  
**Průměrný vodní stav:** 20 cm



**Provozovatel stanice:** Mikroregion Valašsko - Horní Vsacko

### Poznámka:

Q1 = 10,0 m<sup>3</sup>/s, Q5 = 26,5 m<sup>3</sup>/s, Q10 = 32,5 m<sup>3</sup>/s, Q50 = 46,5 m<sup>3</sup>/s, Q100 = 52,5 m<sup>3</sup>/s.



### Stupně povodňové aktivity (cm)

I.SPA	bdělost		40
II.SPA	pohotovost		80
III.SPA	ohrožení		120

### Četnost hlášení SPA

I.SPA	min. 1x denně
II.SPA	min. 2x denně
III.SPA	min. 3x denně

**Vodočetná lať:** NE

**Přenos dat:** ANO

**SMS:** ANO

**Naměřená data jsou dostupná na:** <https://www.hladiny.cz/hladiny/index.php?ca=78&cs=23805>