

# EVIDENČNÍ LIST HLÁSNÉHO PROFILU

## HUTISKO-SOLANEC (SOLANECKÝ POTOK)

KATEGORIE:

C

**Tok:** Solanecký potok  
**Stanice:** Hutisko-Solanec (Solanecký potok)  
**GPS:** 49.40756°N, 18.23550°E  
**Obec:** Hutisko-Solanec  
**ORP:** Rožnov pod Radhoštěm  
**Kraj:** Zlínský



Hladinoměr kat. C na Solaneckém potoce v obci Hutisko-Solanec je umístěn na hospodářském mostu při silnici na Soláň. Profil monitoruje hlídková služba obce, dále je profil vybaven automatickým přenosem dat s možností zasílání varovných sms zpráv. Obec varuje Prostřední Bečvu, Dolní Bečvu a Vigantice. Provozovatelem je obec Hutisko-Solanec.

**Číslo hydrologického pořadí: 4-11-01-101**

**Provozovatel stanice: Obec Hutisko-Solanec**




**Příjemci varovných SMS zpráv:**

Vladimír Petružela, Ing.      předseda povodňové komise  
Petr Malěř                      místopředseda povodňové komise

**Poznámka:**



### Stupně povodňové aktivity (cm)

|         |            |   |     |
|---------|------------|---|-----|
| I.SPA   | bdělost    |  | 80  |
| II.SPA  | pohotovost |  | 130 |
| III.SPA | ohrožení   |  | 170 |

### Četnost hlášení SPA

|         |                    |
|---------|--------------------|
| I.SPA   | 1 x denně          |
| II.SPA  | 4 x denně          |
| III.SPA | 3 hodinové hlášení |

**Vodočetná lať: NE**

**Přenos dat: ANO**

**SMS: ANO**

**Centrum automatického sběru dat: <http://www.hladiny.cz>**

**Naměřená data jsou dostupná na: <https://hladiny.cz/hladiny/index.php?ca=54&cs=20333>**

export evidenčního listu: 23.06.2026 21:10

Veškerá uváděná data jsou bez právní záruky.