

# EVIDENČNÍ LIST HLÁSNÉHO PROFILU

## HVOZDNÁ (HVOZDENSKÝ P.) - C1

KATEGORIE:

**C**

**Tok:** Hvozdenký p.  
**Stanice:** Hvozdná (Hvozdenký p.) - C1  
**GPS:** 49.2411°N, 17.7415°E  
**Obec:** Hvozdná  
**ORP:** Zlín  
**Kraj:** Zlínský



Hladinoměrná stanice Hvozdná (Hvozdenký p.) - C1 se nachází pod vodní nádrží Argaláška. Zařízení disponuje automatickým přenosem dat s možností zasílání varovných sms zpráv. Profil je monitorován hlídkovou služba obce. Obec dále varuje město Zlín, které se nachází na toku Hvozdenký potok pod obcí a ORP Zlín.

**Číslo hydrologického pořadí: 4-13-01-024/025**

**Provozovatel stanice: Obec Hvozdná**

**Příjemci varovných SMS zpráv:**




Starosta obce

Místostarosta obce

**Poznámka:**



### Stupně povodňové aktivity (cm)

I.SPA	bdělost		60
II.SPA	pohotovost		75
III.SPA	ohrožení		90

### Četnost hlášení SPA

I.SPA	1x denně
II.SPA	3x denně
III.SPA	3 h hlášení

**Vodočetná lať: ANO**

**Přenos dat: ANO**

**SMS: ANO**

**Centrum automatického sběru dat: <http://komoris.satturn.cz/>**

**Naměřená data jsou dostupná na:**

**<https://komoris.satturn.cz/public/device.aspx?ID=C6931670D57B4AE6B642FE3A5FCBD338>**