

EVIDENČNÍ LIST HLÁSNÉHO PROFILU

HVOZDNÁ (HVOZDENSKÝ P.) - C3

KATEGORIE:

C

Tok: Hvozdenký p.
Stanice: Hvozdná (Hvozdenký p.) - C3
GPS: 49.2436°N, 17.7439°E
Obec: Hvozdná
ORP: Zlín
Kraj: Zlínský



Hlásný profil Hvozdná (Hvozdenký p.) - C3 se nachází nad vodní nádrží Argaláška. Profil monitoruje hlídková služba obce. Obec dále varuje město Zlín, které se nachází na toku pod obcí a ORP Zlín.




Číslo hydrologického pořadí: 4-13-01-024/025

Provozovatel stanice: Obec Hvozdná

Poznámka:



Stupně povodňové aktivity (cm)

I.SPA	bdělost		60
II.SPA	pohotovost		65
III.SPA	ohrožení		70

Četnost hlášení SPA

I.SPA	1x denně
II.SPA	3x denně
III.SPA	3 h hlášení

Vodočetná lať: NE

Přenos dat: NE

SMS: NE

export evidenčního listu: 10.06.2026 00:03

Veškerá uváděná data jsou bez právní záruky.