

EVIDENČNÍ LIST HLÁSNÉHO PROFILU

HYNČICE (STĚNAVA)

KATEGORIE:

C

Tok: Stěnavá
Stanice: Hynčice (Stěnavá)
GPS: 50.6237350°N, 16.2866969°E
Obec: Hynčice
ORP: Broumov
Kraj: Královéhradecký

Automatické hladinoměrné čidlo s dálkovým přenosem dat je umístěno na sloupu elektrického vedení u obecního úřadu Hynčice (č. p. 15). Vodočetná lať se nachází tamtéž na břehové zdi. Hlásný profil je ve správě města Broumov.




Číslo hydrologického pořadí: 2-04-03-008

Provozovatel stanice: SO ORP Broumov

Poznámka:



Stupně povodňové aktivity (cm)

I.SPA	bdělost		90
II.SPA	pohotovost		130
III.SPA	ohrožení		190

Četnost hlášení SPA

I.SPA	min. 1x denně
II.SPA	min. 4x denně
III.SPA	každé 3 hodiny

Vodočetná lať: ANO

Přenos dat: ANO

SMS: ANO

Centrum automatického sběru dat: <https://cidla.mopos.cz>

Naměřená data jsou dostupná na: <https://cidla.mopos.cz/regions/1/>