

# EVIDENČNÍ LIST HLÁSNÉHO PROFILU

**HYNKOV (MORAVA)**

KATEGORIE:

**B**

**Tok:** Morava  
**Stanice:** Hynkov (Morava)  
**GPS:** 49.67457°N, 17.17150°E  
**Obec:** Příkazy  
**ORP:** Olomouc  
**Kraj:** Olomoucký

Hlásný profil kategorie B je ve správě Magistrátu města Olomouce. Profil je umístěn na levém břehu vodohospodářského uzlu Hynkov - jez.




**Číslo hydrologického pořadí: 4-10-03-0200-0-10**

**Provozovatel stanice: Magistrát města Olomouce**

**Poznámka:**



## Stupně povodňové aktivity (cm)

I.SPA	bdělost		210
II.SPA	pohotovost		230
III.SPA	ohrožení		260

## Četnost hlášení SPA

I.SPA	2 x denně
II.SPA	4 x denně
III.SPA	po 3 hodinách

**Vodočetná lať: NE**

**Přenos dat: ANO**

**SMS: NE**

**Naměřená data jsou dostupná na: <https://www.hladiny.cz/hladiny/index.php?ca=7&cs=59254>**