

# EVIDENČNÍ LIST HLÁSNÉHO PROFILU

## JANKOVICE (ZHRTA)

KATEGORIE:

**C**

**Tok:** Zhrta  
**Stanice:** Jankovice (Zhrta)  
**GPS:** 49.35718°N, 17.62711°E  
**Obec:** Jankovice  
**ORP:** Holešov  
**Kraj:** Zlínský



Automatické hladinoměrné čidlo obce Jankovice se nachází na mostě místní komunikace (z Jankovic do Chomýže) přes Zhrtu. Hladinměr je ve správě obce Jankovice. Obec dále varuje město Holešov.

**Číslo hydrologického pořadí: 4-12-02**

**Provozovatel stanice: Obec Jankovice**




**Příjemci varovných SMS zpráv:**

předseda PK	606749129
místopředseda PK	732471179
velitel JSDH	732744028

**Poznámka:**



### Stupně povodňové aktivity (cm)

I.SPA	bdělost		40
II.SPA	pohotovost		50
III.SPA	ohrožení		70

### Četnost hlášení SPA

I.SPA	2x denně
II.SPA	4x denně
III.SPA	3 hod hlášení

**Vodočetná lať: ANO**

**Přenos dat: ANO**

**SMS: ANO**

**Centrum automatického sběru dat: <http://www.edpp.cz>**

**Naměřená data jsou dostupná na: <https://www.hladiny.cz/cz/#lvs#graph#50327#H-Jankovice>**