

# EVIDENČNÍ LIST HLÁSNÉHO PROFILU

## JANOVICE NAD ÚHLAVOU C1B (ÚHLAVA)

KATEGORIE:

**C**

**Tok:** Úhlava  
**Stanice:** Janovice nad Úhlavou C1B (Úhlava)  
**GPS:** 49.34689°N, 13.21091°E  
**Obec:** Janovice nad Úhlavou  
**ORP:** Klatovy  
**Kraj:** Plzeňský



Hlásný profil kategorie C ve správě KÚ Plzeň se nachází na silničním mostě v ulici Nádražní pod soutokem Úhlavy s Jelenkou.




**Číslo hydrologického pořadí: 1-10-03-030**

**Provozovatel stanice: KÚ Plzeň**

**Poznámka:**



### Stupně povodňové aktivity (cm)

I.SPA	bdělost		190
II.SPA	pohotovost		230
III.SPA	ohrožení		260

### Četnost hlášení SPA

I.SPA	min. 1x denně
II.SPA	min. 2x denně
III.SPA	min. 3x denně

**Vodočetná lať: NE**

**Přenos dat: ANO**

**SMS: ANO**

**Naměřená data jsou dostupná na: <https://www.hladiny.cz/cz/cs#lvs#graph#4926#C1B-Janovice>**

export evidenčního listu: 18.04.2026 10:53

Veškerá uváděná data jsou bez právní záruky.