

# EVIDENČNÍ LIST HLÁSNÉHO PROFILU

## JAROMĚŘICE NAD ROKYTNOU (ROKYTNÁ)

KATEGORIE:

**C**

**Tok:** Rokytná  
**Stanice:** Jaroměřice nad Rokytnou (Rokytná)  
**GPS:** 49.09247°N, 15.89309°E  
**Obec:** Jaroměřice nad Rokytnou  
**ORP:** Třebíč  
**Kraj:** Vysočina



Hlásný profil kategorie C v Jaroměřicích nad Rokytnou se nachází na opěrné zdi na pravém břehu Rokytné nad silničním mostem v areálu zámeckého parku. Provozovatelem je město Jaroměřice nad Rokytnou.

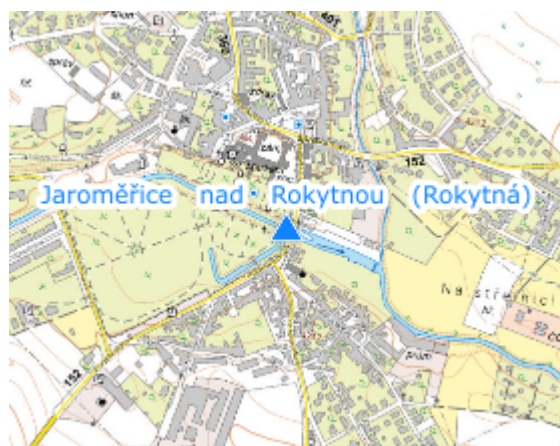
**Číslo hydrologického pořadí: 4-16-03-009**

**Provozovatel stanice: Město Jaroměřice nad Rokytnou**



**Příjemci varovných SMS zpráv:**

Jaroslav Soukup                      starosta města, předseda PK

**Poznámka:**



### Stupně povodňové aktivity (cm)

I.SPA	bdělost		140
II.SPA	pohotovost		180
III.SPA	ohrožení		230

### Četnost hlášení SPA

I.SPA	1 x denně
II.SPA	4 x denně
III.SPA	3 hodinové hlášení

**Vodočetná lať: ANO**

**Přenos dat: NE**

**SMS: ANO**

**Centrum automatického sběru dat: profil neumožňuje online přenos dat na internet**