

EVIDENČNÍ LIST HLÁSNÉHO PROFILU

JEDLOVÁ (ZLATÝ POTOK)

KATEGORIE:

C

Tok: Zlatý potok
Stanice: Jedlová (Zlatý potok)
GPS: 49.65988°N, 16.30964°E
Obec: Jedlová
ORP: Polička
Kraj: Pardubický

Hlásný profil vybavený vodočetnou latí se nachází v Jedlové u domu s č. p. 247. Hlásná služba obce Jedlová předává informace povodňové komisi města Bystré a ORP Polička.




Číslo hydrologického pořadí: 4-15-02-021

Provozovatel stanice: Obec Jedlová

Poznámka:



Stupně povodňové aktivity (cm)

I.SPA	bdělost		20
II.SPA	pohotovost		80
III.SPA	ohrožení		100

Četnost hlášení SPA

I.SPA	min. 1 x denně
II.SPA	min. 4 x denně
III.SPA	každé 3 hodiny

Vodočetná lať: ANO

Přenos dat: NE

SMS: NE

export evidenčního listu: 17.06.2026 10:50

Veškerá uváděná data jsou bez právní záruky.