

# EVIDENČNÍ LIST HLÁSNÉHO PROFILU

## JESENÍK NAD ODROU (TEPLÁ-HŮRECKÝ POTOK)

KATEGORIE:

**C**

**Tok:** Teplá  
**Stanice:** Jeseník nad Odrou (Teplá-Hůrecký potok)  
**GPS:** 49.5968382°N, 17.9347472°E  
**Obec:** Jeseník nad Odrou  
**ORP:** Nový Jičín  
**Kraj:** Moravskoslezský



Hladinoměr kat. C ve správě Bernartice nad Odrou je umístěn na mostku v Jeseníku nad Odrou - místní část Hůrka. Hladinoměr s vodočetnou latí slouží především jako včasná výstraha před povodněmi na toku Teplá pro obec Bernartice nad Odrou. Zprávy o vývoji povodňové situace předává obec Jeseník nad Odrou obci Bernartice nad Odrou, která se nachází níže na toku Teplá (Hůrecký potok) a také informuje příslušné ORP (Nový Jičín).

Číslo hydrologického pořadí: **2-01-01-0650-0-00**

**Provozovatel stanice: Bernartice nad Odrou**

### Příjemci varovných SMS zpráv:

Horut Tomáš starosta obce Bernartice nad Odrou, starosta SDH

Kroupa Pavel velitel SDH Bernartice nad Odrou

Horutová Daniela člen PK, zaměstnanec OÚ Bernartice nad Odrou

Machýček Tomáš starosta obce Jeseník nad Odrou

Macháč Libor místostarosta obce Jeseník nad Odrou




Sládeček Tomáš velitel SDH Jeseník nad Odrou

Glogar Daniel místostarosta SDH Jeseník nad Odrou

**Poznámka:**



### Stupně povodňové aktivity (cm)

I.SPA	bdělost		80
II.SPA	pohotovost		100
III.SPA	ohrožení		130

### Četnost hlášení SPA

I.SPA	min. 1x denně
II.SPA	min. 2x denně
III.SPA	min. 3x denně

**Vodočetná lat:** ANO

**Přenos dat:** ANO

**SMS:** ANO

**Centrum automatického sběru dat:** <http://hladiny.cz/cz/#lvs#graph#50119#Bernartice-H>

**Naměřená data jsou dostupná na:** <https://hladiny.cz/cz/#lvs#graph#50119#Bernartice-H>