

EVIDENČNÍ LIST HLÁSNÉHO PROFILU

JESENÍK (VRCHOVIŠTNÍ POTOK)

KATEGORIE:

C

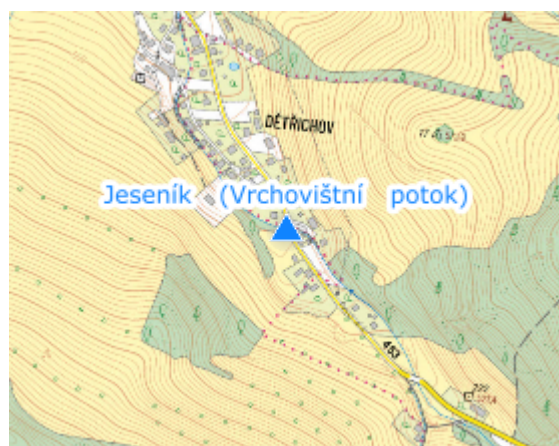
Tok: Vrchovištní potok
Stanice: Jeseník (Vrchovištní potok)
GPS: 50.20893°N, 17.22957°E
Obec: Jeseník
ORP: Jeseník
Kraj: Olomoucký

Hlásný profil se nachází nad silničním mostem 453-004 na levém břehu Vrchovištního potoka. Platnost SPA: Jeseník-Dětřichov



Číslo hydrologického pořadí: 2-04-04-080

Provozovatel stanice: Město Jeseník

Poznámka:



Stupně povodňové aktivity (cm)

I.SPA	bdělost		55
II.SPA	pohotovost		80
III.SPA	ohrožení		100

Četnost hlášení SPA

I.SPA	1x denně
II.SPA	4x denně
III.SPA	každé 3 hodiny

Vodočetná lať: ANO

Přenos dat: NE

SMS: NE

export evidenčního listu: 23.05.2026 09:30

Veškerá uváděná data jsou bez právní záruky.