

# EVIDENČNÍ LIST HLÁSNÉHO PROFILU

## JEVIČKO (ŽLÍBECKÝ POTOK)

KATEGORIE:

**C**

**Tok:** Žlíbecký potok  
**Stanice:** Jevíčko (Žlíbecký potok)  
**GPS:** 49.63544°N, 16.70350°E  
**Obec:** Jevíčko  
**ORP:** Moravská Třebová  
**Kraj:** Pardubický



Hlásný profil kat. C se nachází na přemostění přes Žlíbecký potok (přítok vodního toku Jevíčka) - cca 300 m nad vodní nádrží Žlábka. Profil monitoruje hlídková služba města. Dále je profil vybaven automatickým přenosem dat s možností zaslání varovných sms zpráv. Město dále varuje obec Chornice, které se nachází na toku Jevíčka pod městem a ORP Moravská Třebová. Provozovatelem hladinoměru je město Jevíčko.

Číslo hydrologického pořadí: **4-10-02-093**

**Provozovatel stanice:** Město Jevíčko

**Příjemci varovných SMS zpráv:**

Starosta města Jevíčka

Místostarosta města Jevíčka

Velitel JSDH




Vedoucí VH provozu

Zaměstnanec VHOS a. s. na úseku ČOV Jevíčko

**Poznámka:**



### Stupně povodňové aktivity (cm)

I.SPA	bdělost		51
II.SPA	pohotovost		71
III.SPA	ohrožení		81

### Četnost hlášení SPA

I.SPA	1x denně
II.SPA	4x denně
III.SPA	3 h hlášení

**Vodočetná lať:** ANO

**Přenos dat:** ANO

**SMS:** ANO

**Centrum automatického sběru dat:** <http://cidla.mopos.cz>

**Naměřená data jsou dostupná na:** <https://cidla.mopos.cz/regions/5/>

export evidenčního listu: 12.05.2026 00:50

Veškerá uváděná data jsou bez právní záruky.