

EVIDENČNÍ LIST HLÁSNÉHO PROFILU

JEVIŠOVICE (JEVIŠOVKA)

KATEGORIE:

C

Tok: Jevišovka
Stanice: Jevišovice (Jevišovka)
GPS: 48.99181°N, 15.98448°E
Obec: Jevišovice
ORP: Znojmo
Kraj: Jihomoravský

Hlásný profil kat. C s dálkovým přenosem dat se nachází v Jevišovcích na silničním mostě přes Jevišovku. Vývoj stavu hladiny sleduje povodňový orgán města Jevišovice a informace dále předává povodňovému orgánu ORP Znojmo a obcím Černín a Vevčice. Provozovatelem hladinoměru je město Jevišovice.

Číslo hydrologického pořadí: 4-14-03-009
Průměrný vodní stav: 29 cm
Nejvyšší zaznamenaný stav: 135cm (29.3.2006)

Provozovatel stanice: Město Jevišovice

Příjemci varovných SMS zpráv:

Starosta Jevišovíc

Místostarosta Jevišovíc

Velitel SDH Jevišovice




Poznámka:

V místě hlásného profilu kat. C se nachází rovněž hlásný profil kat. A (č. 365) provozovaný Povodím Moravy, s.p.

Tento hlásný profil je sice vybaven automatickým přenosem dat a naměřená data jsou dostupná online, ale nelze z něj odesílat pro obec výstražné SMS.



Stupně povodňové aktivity (cm)

I.SPA	bdělost		55
II.SPA	pohotovost		65
III.SPA	ohrožení		85

Četnost hlášení SPA

I.SPA	min. 1x denně
II.SPA	min. 4 x denně
III.SPA	každé 3 hodiny

Vodočetná lať: ANO

Přenos dat: ANO

SMS: ANO

Centrum automatického sběru dat: <http://www.edpp.cz>

Naměřená data jsou dostupná na: <https://www.edpp.cz/zarizeni/jevisovice-jevisovka-/>