

EVIDENČNÍ LIST HLÁSNÉHO PROFILU

JINDŘICHOV (OSOBLAHA)

KATEGORIE:

C

Tok: Osoblaha
Stanice: Jindřichov (Osoblaha)
GPS: 50.247800°N, 17.487070°E
Obec: Jindřichov
ORP: Krnov
Kraj: Moravskoslezský

Vodoměrná stanice je umístěna na západní straně katastru, přibližně 2,9 km od centra obce. Most je součástí místní komunikace směřující od hlavní komunikace.




Číslo hydrologického pořadí: 2-04-02-001

Provozovatel stanice: obec Jindřichov

Poznámka:



Stupně povodňové aktivity (cm)

| | | | |
|---------|------------|-------------------------------------------------------------------------------------|-----|
| I.SPA | bdělost |  | 90 |
| II.SPA | pohotovost |  | 130 |
| III.SPA | ohrožení |  | 160 |

Četnost hlášení SPA

| | |
|---------|---------------|
| I.SPA | min. 1x denně |
| II.SPA | min. 2x denně |
| III.SPA | min. 3x denně |

Vodočetná lať: ANO

Přenos dat: NE

SMS: NE

Centrum automatického sběru dat: <https://povodnovyportal.cz/admin/cidla/detail/699>

Naměřená data jsou dostupná na: <https://povodnovyportal.cz/admin/cidla/detail/699>