

EVIDENČNÍ LIST HLÁSNÉHO PROFILU

JIŘETÍN POD JEDLOVOU (BÍLÝ POTOK)

KATEGORIE:

C

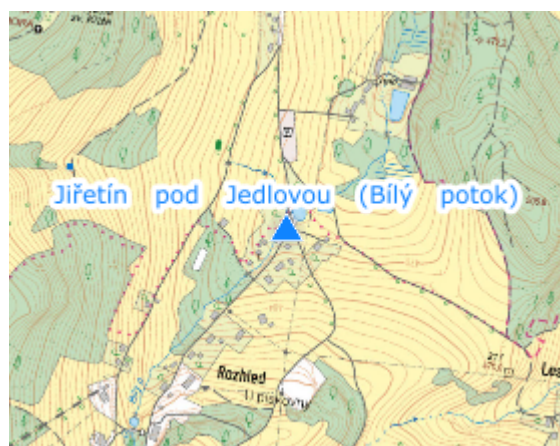
Tok: Bílý potok
Stanice: Jiřetín pod Jedlovou (Bílý potok)
GPS: 50.8668418°N, 14.5773739°E
Obec: Jiřetín pod Jedlovou
ORP: Varnsdorf
Kraj: Ústecký

Vyznačené SPA jsou umístěny na propustku a značce na Bílém potoce na jih od intravilánu obce Jiřetín pod Jedlovou



Číslo hydrologického pořadí: 2-04-08-0090

Provozovatel stanice: Obec Jiřetín pod Jedlovou

Poznámka:



Stupně povodňové aktivity (cm)

I.SPA	bdělost		72
II.SPA	pohotovost		97
III.SPA	ohrožení		115

Četnost hlášení SPA

I.SPA	minimálně 2x denně
II.SPA	3x denně
III.SPA	po 3 hodinách

Vodočetná lať: NE

Přenos dat: NE

SMS: NE

export evidenčního listu: 16.05.2026 00:51

Veškerá uváděná data jsou bez právní záruky.