

EVIDENČNÍ LIST HLÁSNÉHO PROFILU

JIŘÍKOV (JIŘÍKOVSKÝ POTOK)

KATEGORIE:

C

Tok: Jiříkovský potok
Stanice: Jiříkov (Jiříkovský potok)
GPS: 50.9945540°N, 14.5693663°E
Obec: Jiříkov
ORP: Rumburk
Kraj: Ústecký



Hlásný profil kategorie C se nachází na betonové mostní konstrukci v intravilánu města Jiříkov u domu s č. p. 4, naproti Městskému úřadu Jiříkov. Vodoměrná stanice je vybavena ultrazvukovým hladinoměrným čidlem s automatickým přenosem dat a vodočetnou lať s vyznačenými stupni povodňové aktivity. Platné pro úsek: intravilán města Jiříkov, Erlesbach-Neugersdorf, Friedersdorf, predikce průtoků na Sprévě (SRN). Provozovatelem hladinoměru je Ústecký kraj.

Číslo hydrologického pořadí: **1-15-01-038**




Provozovatel stanice: **Ústecký kraj**

Poznámka:

Platné pro úsek: intravilán města Jiříkov, Erlesbach-Neugersdorf, Friedersdorf, predikce průtoků na Sprévě
(SRN) Konsumpční křivka: Vodní stav [cm] 20 40 60 80 100
120 140 160 180 200 Průtok [m³/s] 0,3 1,6 3,2 4,7 6,5 8,4
10,4 11,9 12,9 14,3



Stupně povodňové aktivity (cm)

I.SPA	bdělost		55
II.SPA	pohotovost		65
III.SPA	ohrožení		75

Četnost hlášení SPA

I.SPA	min. 1x denně
II.SPA	min. 2x denně
III.SPA	min. 3x denně

Vodočetná lať: **ANO**

Přenos dat: **ANO**

SMS: **ANO**

Naměřená data jsou dostupná na: <https://portabo.cz/voda/stanice/RU-04>