

# EVIDENČNÍ LIST HLÁSNÉHO PROFILU

**JIŘÍKOVICE (ROKETNICE)**

KATEGORIE:

**C**

**Tok:** Roketnice  
**Stanice:** Jiříkovice (Roketnice)  
**GPS:** 49.173990°N, 16.753986°E  
**Obec:** Jiříkovice  
**ORP:** Šlapanice  
**Kraj:** Jihomoravský



Hlásný profil bez přenosu dat se nachází na mostku ke střelnici severně od Jiříkovic.




**Číslo hydrologického pořadí: 4-15-03-0990**

**Provozovatel stanice: Obec Jiříkovice**

**Poznámka:**



## Stupně povodňové aktivity (cm)

I.SPA	bdělost		70
II.SPA	pohotovost		100
III.SPA	ohrožení		120

## Četnost hlášení SPA

I.SPA	min. 1x denně
II.SPA	min. 2x denně
III.SPA	min. 3x denně

**Vodočetná lať: NE**

**Přenos dat: NE**

**SMS: NE**