

EVIDENČNÍ LIST HLÁSNÉHO PROFILU

JIŘÍKOVICE (ROMZA)

KATEGORIE:

C

Tok: Romza
Stanice: Jiříkovice (Romza)
GPS: 49.1692806°N, 16.7591340°E
Obec: Jiříkovice
ORP: Šlapanice
Kraj: Jihomoravský



Hlásný profil v podobě značek stupňů povodňové aktivity a hladinoměrného čidla ve správě obce Jiříkovice se nachází na mostku u sběrných surovin.




Číslo hydrologického pořadí: 4-15-03-1000-0-00

Provozovatel stanice: obec Jiříkovice

Poznámka:



Stupně povodňové aktivity (cm)

I.SPA	bdělost		80
II.SPA	pohotovost		105
III.SPA	ohrožení		120

Četnost hlášení SPA

I.SPA	min. 1x denně
II.SPA	min. 4x denně
III.SPA	každé 3 hodiny

Vodočetná lať: NE

Přenos dat: ANO

SMS: ANO

Centrum automatického sběru dat: <https://www.povodnovyportal.cz/>

Naměřená data jsou dostupná na: <https://www.povodnovyportal.cz/admin/cidla/detail/39>

export evidenčního listu: 19.06.2026 23:45

Veškerá uváděná data jsou bez právní záruky.