

EVIDENČNÍ LIST HLÁSNÉHO PROFILU

K ŠEBERÁKU (VESTECKÝ P.)

KATEGORIE:

C

Tok: Vestecký potok
Stanice: K Šeberáku (Vestecský p.)
GPS: 50.007518°N, 14.495140°E
Obec: Praha-Kunratice
ORP: SO Praha 4
Kraj: Hlavní město Praha



Vtoková strana mostu v ul. K Šeberáku, směr Hrnčíře - pravý břeh. SPA měřeny od vrchu průtočného profilu (oblouku) mostu, 27.9.2016 přejmenování: P4-Kunratice-Vestecský p.2




Číslo hydrologického pořadí:

Provozovatel stanice: MČ Praha - Kunratice

Poznámka:



Stupně povodňové aktivity (cm)

I.SPA	bdělost		58
II.SPA	pohotovost		37
III.SPA	ohrožení		20

Četnost hlášení SPA

I.SPA	1x denně
II.SPA	4x denně
III.SPA	3-hodinové hlášení

Vodočetná lať: NE

Přenos dat: NE

SMS: NE

export evidenčního listu: 23.06.2026 12:56

Veškerá uváděná data jsou bez právní záruky.