

EVIDENČNÍ LIST HLÁSNÉHO PROFILU

KAMENEC U POLIČKY 1 (BÍLÝ POTOK)

KATEGORIE:

C

Tok: Bílý potok
Stanice: Kamenec u Poličky 1 (Bílý potok)
GPS: 49.71073°N, 16.24682°E
Obec: Kamenec u Poličky
ORP: Polička
Kraj: Pardubický

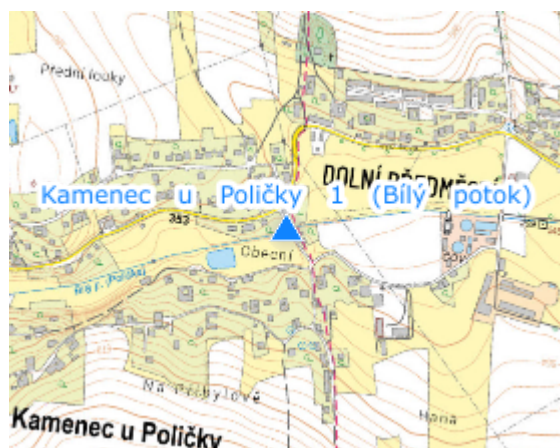


Hlásný profil obce Sádek vybavený tlakovým hladinoměrným čidlem s dálkovým přenosem dat a vodočetnou latí se nachází v obci Kamenec u Poličky u mostu na místní komunikaci za č. p. 120. Hlásná služba obce předává informace o vývoji povodňové situace povodňovým komisím obcí Sádek a Korouhev a povodňové komisi ORP Polička.




Číslo hydrologického pořadí: 4-15-01-014

Provozovatel stanice: Obec Sádek

Poznámka:



Stupně povodňové aktivity (cm)

I.SPA	bdělost		110
II.SPA	pohotovost		140
III.SPA	ohrožení		180

Četnost hlášení SPA

I.SPA	30 minut
II.SPA	10 minut
III.SPA	10 minut

Vodočetná lat': ANO

Přenos dat: ANO

SMS: NE

Naměřená data jsou dostupná na: <https://hladiny.cz/cz/#chmi#graph#44624#HL-2-Sadek>

export evidenčního listu: 12.07.2026 00:27

Veškerá uváděná data jsou bez právní záruky.