

# EVIDENČNÍ LIST HLÁSNÉHO PROFILU

## KAMENEC U POLIČKY 2 (BÍLÝ POTOK)

KATEGORIE:

**C**

**Tok:** Bílý potok  
**Stanice:** Kamenec u Poličky 2 (Bílý potok)  
**GPS:** 49.70908°N, 16.23624°E  
**Obec:** Kamenec u Poličky  
**ORP:** Polička  
**Kraj:** Pardubický

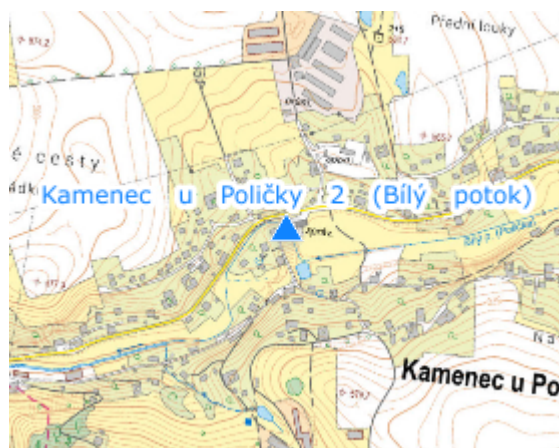


Hlásný profil obce Kamenec u Poličky vybavený vodočetnou laťí se nachází u mostu na místní komunikaci u č. p. 90. Hlásná služba obce předává informace o vývoji povodňové situace povodňovým komisím obcí Sádek a Korouhev a povodňové komisi ORP Polička.



**Číslo hydrologického pořadí: 4-15-01-014**

**Provozovatel stanice: Obec Kamenec u Poličky**

**Poznámka:**



### Stupně povodňové aktivity (cm)

I.SPA	bdělost		150
II.SPA	pohotovost		180
III.SPA	ohrožení		220

### Četnost hlášení SPA

I.SPA	min. 1 x denně
II.SPA	min. 4 x denně
III.SPA	každé 3 hodiny

**Vodočetná lať: ANO**

**Přenos dat: NE**

**SMS: NE**

export evidenčního listu: 25.05.2026 00:39

Veškerá uváděná data jsou bez právní záruky.